PROGETTO

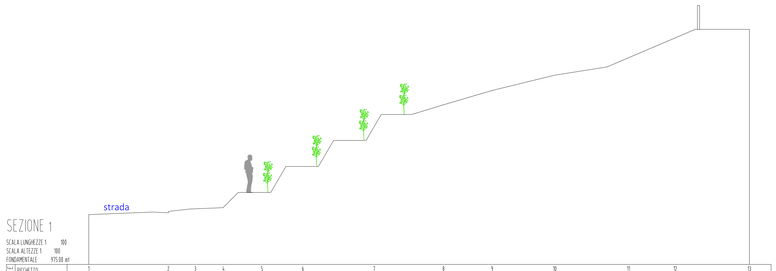

SEZIONE 1

SCALA LUNGHEZZE 1 100
SCALA ALTEZZE 1 100
FONDAMENTALE 975.00 m/l

	PICHETTO	1	2	3	4	5	6	7	8	9	10	11	12
	QUOTA TERENO	977.26	977.51	977.59	978.14	979.61	980.42	981.09	982.17	983.03	983.76	984.27	985.05	985.61
	PARZIALI	-	-	-	-	-	-	-	-	-	-	-	-	-
	PROGRESSIVE	0.00	3.64	4.90	6.67	7.99	9.88	11.51	13.38	14.62	17.03	18.70	21.01	24.11
	PENDENZE	-	-	-	-	-	-	-	-	-	-	-	-	-

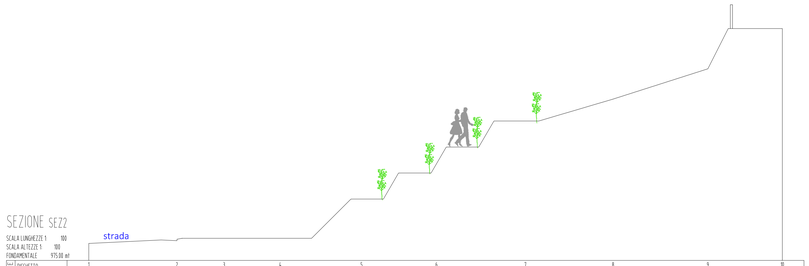

SEZIONE SEZ2

SCALA LUNGHEZZE 1 100
SCALA ALTEZZE 1 100
FONDAMENTALE 975.00 m/l

	PICHETTO	1	2	3	4	5	6	7	8	9	10
	QUOTA TERENO	975.26	975.98	976.30	977.00	978.96	980.35	982.25	984.14	985.84	986.79
	PARZIALI	-	-	-	-	-	-	-	-	-	-
	PROGRESSIVE	0.00	4.01	6.25	8.86	12.19	16.20	20.15	24.28	28.55	32.01
	PENDENZE	-	-	-	-	-	-	-	-	-	-

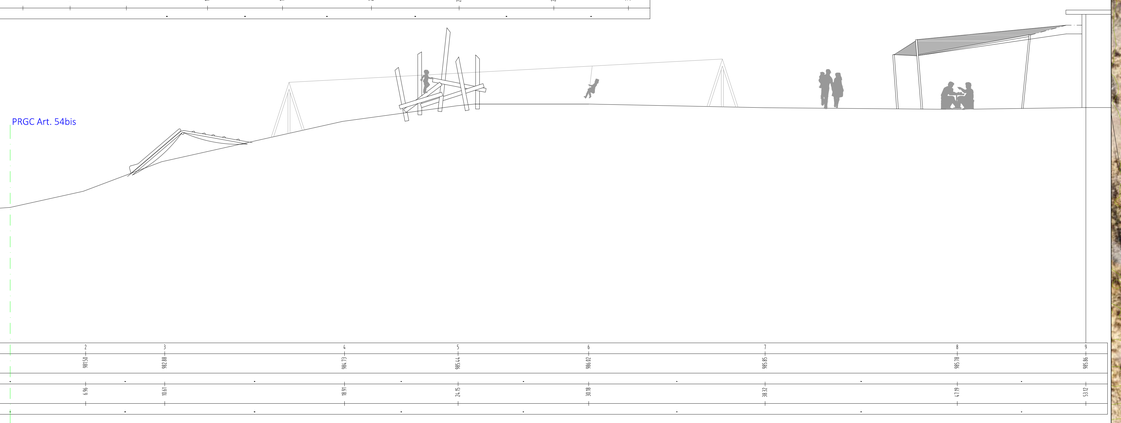

SEZIONE 3

SCALA LUNGHEZZE 1 100
SCALA ALTEZZE 1 100
FONDAMENTALE 970.00 m/l

	PICHETTO	1	2	3	4	5	6	7	8	9
	QUOTA TERENO	969.88	969.24	968.88	966.73	966.44	966.42	965.85	965.78	965.86
	PARZIALI	-	-	-	-	-	-	-	-	-
	PROGRESSIVE	0.00	1.96	4.01	8.01	11.55	13.98	18.12	21.79	23.12
	PENDENZE	-	-	-	-	-	-	-	-	-

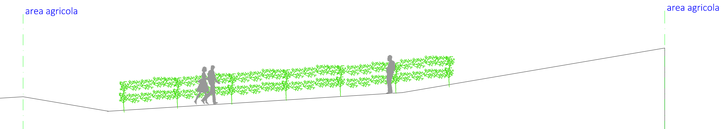

SEZIONE 4

SCALA LUNGHEZZE 1 100
SCALA ALTEZZE 1 100
FONDAMENTALE 970.00 m/l

	PICHETTO	1	2	3	4	5	6	7	8
	QUOTA TERENO	970.88	970.54	970.88	970.58	969.08	969.54	969.54	969.54
	PARZIALI	-	-	-	-	-	-	-	-
	PROGRESSIVE	0.00	7.81	13.64	22.44	26.78	27.76	29.39	30.55
	PENDENZE	-	-	-	-	-	-	-	-

SEZIONI - scala 1:100

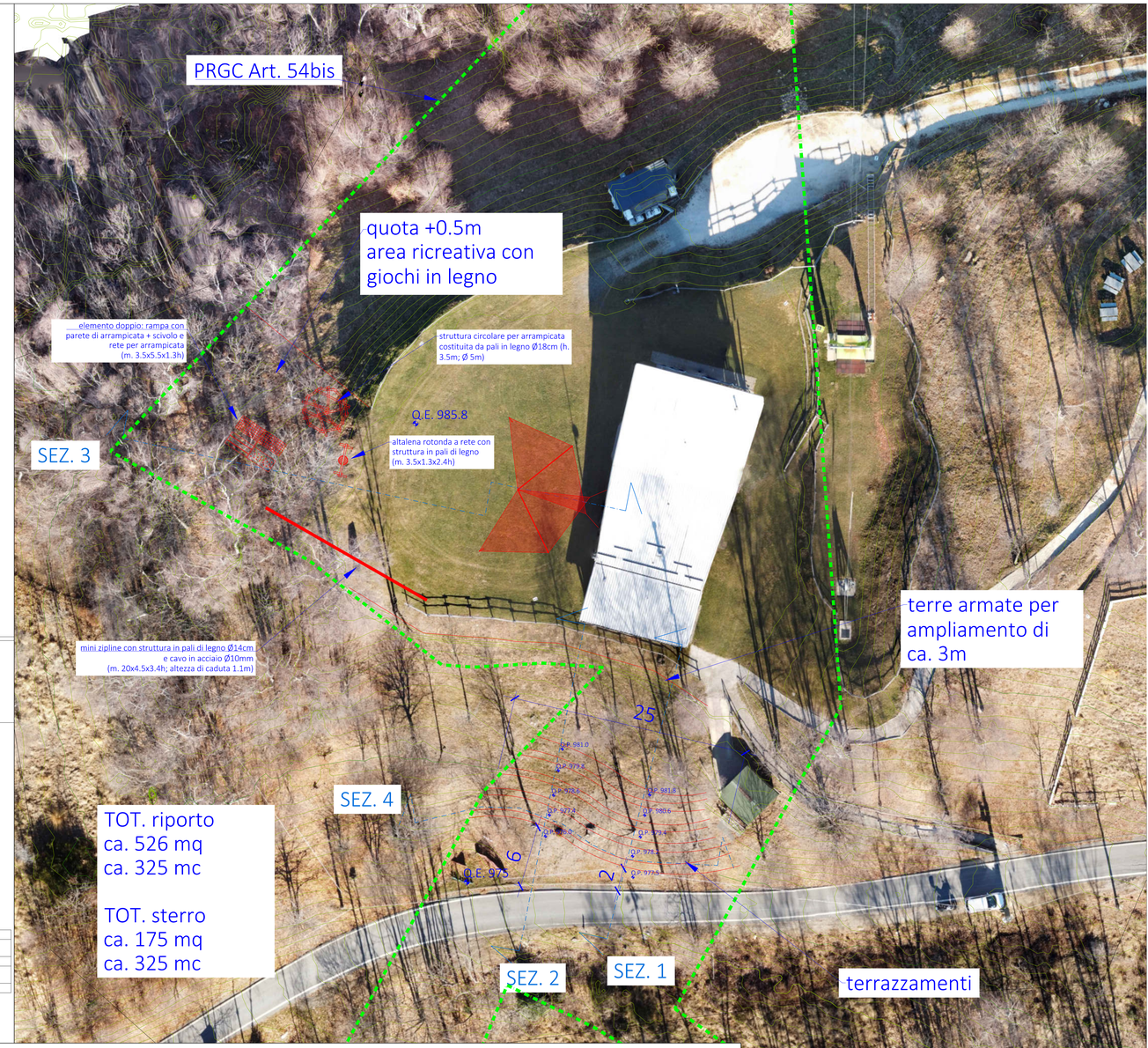

PLANIMETRIA - scala 1:200

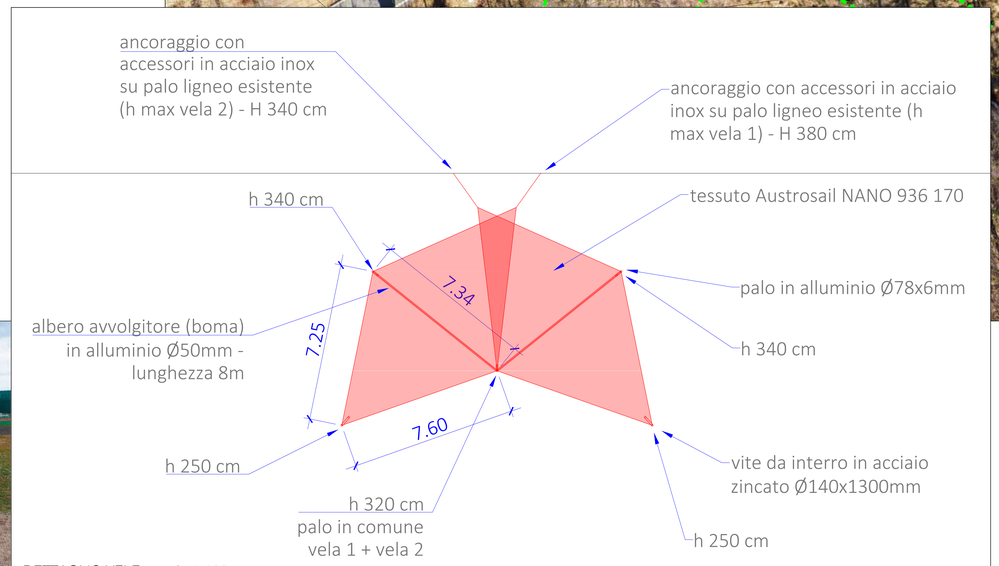

DETTAGLIO VELE - scala 1:100

esempi per zona giochi

REGIONE PIEMONTE - PROVINCIA DEL V.C.O. - COMUNE DI AURANO

RICHIESTA PERMESSO DI COSTRUIRE - P.d.C.

(art. 10 comma 1 lettera a) d.P.R. 6 giugno 2001, n. 380)

opere esterne di adeguamento morfologico e posa di manufatti ricreativi

RICHIEDENTI	FIRME	
LE TERRE ALTE S.r.l. Via Giulio Pastore n.7 - 28812 AURANO P.IVA: 02372380036 LOCALITA' DI INTERVENTO comune di Aurano - loc. Alpe Segletta IDENTIFICATIVO CATASTALE C.T. Foglio 32 Num. 893, 887, 891, 257	(Le Terre Alte S.r.l.)	Studio Associato GEOTER Partita I.V.A. - Codice Fiscale 01035810038 Corso Cairoli, 46 28921 Verbania-Intra (VB) Progettista e Direttore Lavori Renato Locarni geometra Albo Collegio Geometri V.C.O. n. 277 - C.F.: LCRRNS68S18L746D (Renato Locarni geom.)

DESCRIZIONE	ELABORATO	TAVOLA	SCALA
SEZIONI PLANIMETRIA DETTAGLIO	PROGETTO	3/3	VARIA DATA: febbraio 2023 DISEGNO: FP

Studio associato GEOTER, C.so Cairoli, 46 - 28921 Verbania (VB) tel: +39 0323403217 fax: +39 0323581411 e-mail: studio@geoter.verbania.it